



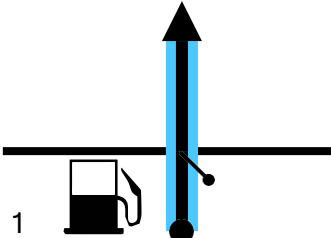



Kalibrační úsek - 1,973 km.

Toto je itinerář kalibračního úseku pro kalibraci měřících přístrojů. Start je na benzinové pumpě Orlen na adrese Nádražní 1930, 393 01 Pelhřimov. Vzdálenosti v soutěži jsou naměřeny na 2 desetinná místa. Kalibrační úsek je naměřen na 3 desetinná místa. Délka kalibračního úseku činí 1,973 km.





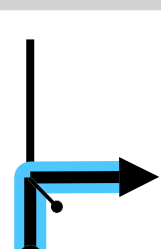
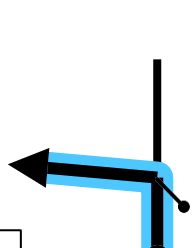
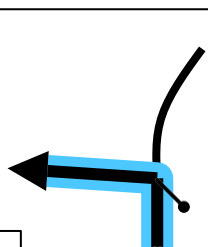
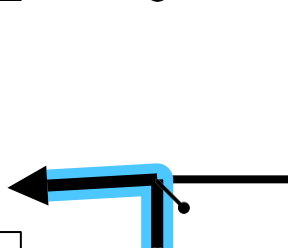

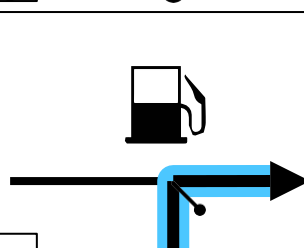
UPOZORNĚNÍ!!!
TRASA MŮŽE BÝT NEBEZPEČNÁ. TRASU ABSOLVUJETE NA VLASTNÍ NEBEZPEČÍ.

Podmínky na trati se mohou měnit. Trasa vede po veřejných komunikacích. Je nutné dodržovat všechny dopravní předpisy. Nejedná se o tzv. "uzavřenou" trať. Trasa vede po veřejných silnicích, kde se mohou nacházet jiná vozidla, chodci a zvířata. Některá nebezpečí jsou zde v itineráři uvedena pouze pro ilustraci, ale většina nebezpečí vyplývajících z provozu nejsou identifikována ani označena. Poskytnuté informace jsou přibližné a neměly by být považovány za přesné. Vždy dodržujte všechny předpisy a buďte opatrní.

Pořadatelský tým ECO RACE: @miroslav.timura
@petrtimura
@ioniqcz
@ecorallyteam_cz

DISTANCE		DIRECTION	INFORMATION	DISTANCE REGRESS
TOTAL	PARTIAL			
0,00	0,00			0,23
0,23	0,23	 <div style="border: 1px solid black; padding: 2px; display: inline-block;">0,00</div>	 <p style="text-align: center;">Start kalibrace</p>	0,00

PROXIMA NOTA
 PROCH NOTE
 NEXT NOTE

From TC		To TC		DISTANCE	DAY
				6.33 km	SECTION
SPECIAL STAGE				RECORD	TIME ALLOWED
1 1.97 km					min
DISTANCE		DIRECTION			DISTANCE REGRESS
TOTAL	PARTIAL				
1					
0,00	0,00	1		 START SS 1 0.00 km	1 6,33
1,97	1,97	2		 FINISH u zastávky 1.973 km	4,36
2,00	0,03	3		1,973 km	4,33
2,80	0,80	4			3,53
3,35	0,55	5			2,98
3,47	0,12	6			2,86
6,27	2,80	7			0,06

PROXIMA NOTA
PROCH NOTE
NEXT NOTE

0,06

Danger 3!!!

From TC		DISTANCE		DAY	
To TC		5.68 km		SECTION	
SPECIAL STAGE			1	RECORD	TIME ALLOWED
			1.97 km		min
DISTANCE		DIRECTION		INFORMATION	
TOTAL	PARTIAL			DISTANCE REGRESS	
6,33	0,06			0,00	
		8		<p>poté opět na start kalibrace na pole č. 1</p>	

START
49°24.921'N
15°13.318'E

FINISH
49°24.925'N
15°13.315'E